

## **Информация о последствиях самовольного размещения нестационарных объектов**

По результатам заседания комиссии по вопросам демонтажа самовольных нестационарных объектов на территории города Новосибирска от 18.01.2023 № 239 принято решение о демонтаже самовольных нестационарных объектов в пределах территорий, представленных на картах – схемах.

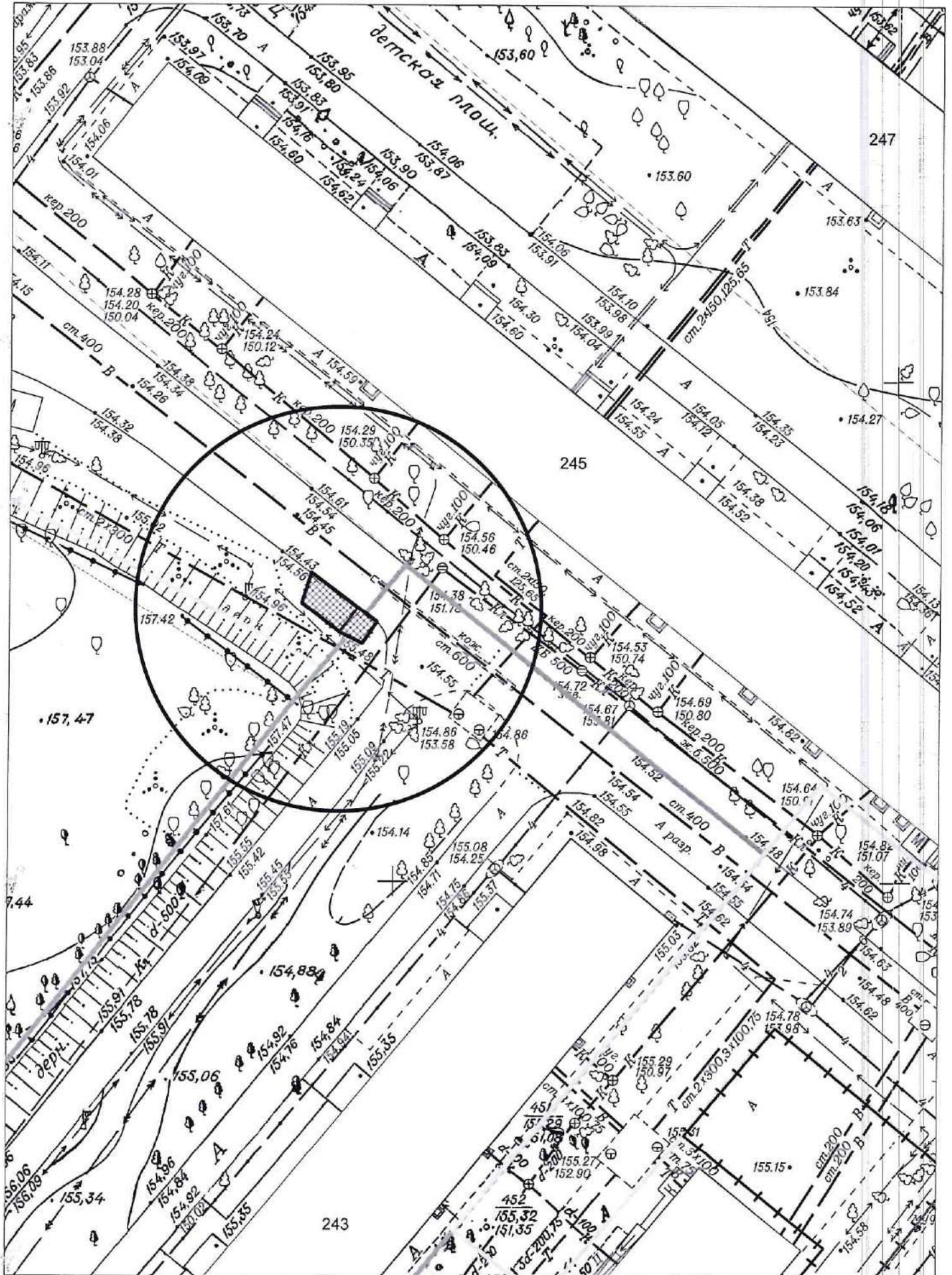
В соответствии с действующим Положением о нестационарных объектах на территории города Новосибирска, утвержденным решением Совета депутатов города Новосибирска от 29.04.2015 № 1336 (в редакции от 27.04.2022) (далее – Положение) в случае выявления повторного размещения самовольного нестационарного объекта в течение календарного года в пределах территории в радиусе 20 м от ранее демонтированного нестационарного объекта, указанной в карте-схеме территории, также в случае перемещения самовольного нестационарного объекта в пределах территории планируемого демонтажа и (или) если внешний вид его, в том числе размер, изменен, администрацией района (округом по районам) города Новосибирска (далее – администрация района (округ по районам)) составляется акт о выявлении самовольного нестационарного объекта (далее – акт о выявлении). На основании такого акта о выявлении департамент строительства и архитектуры мэрии города Новосибирска, администрации районов (округ по районам) обеспечивают повторный демонтаж самовольного нестационарного объекта без совершения действий, предусмотренных пунктами 6.6 – 6.8 Положения.

---

Карта-схема территории № 2151

по адресному ориентиру: ул. Бориса Богаткова, (245)

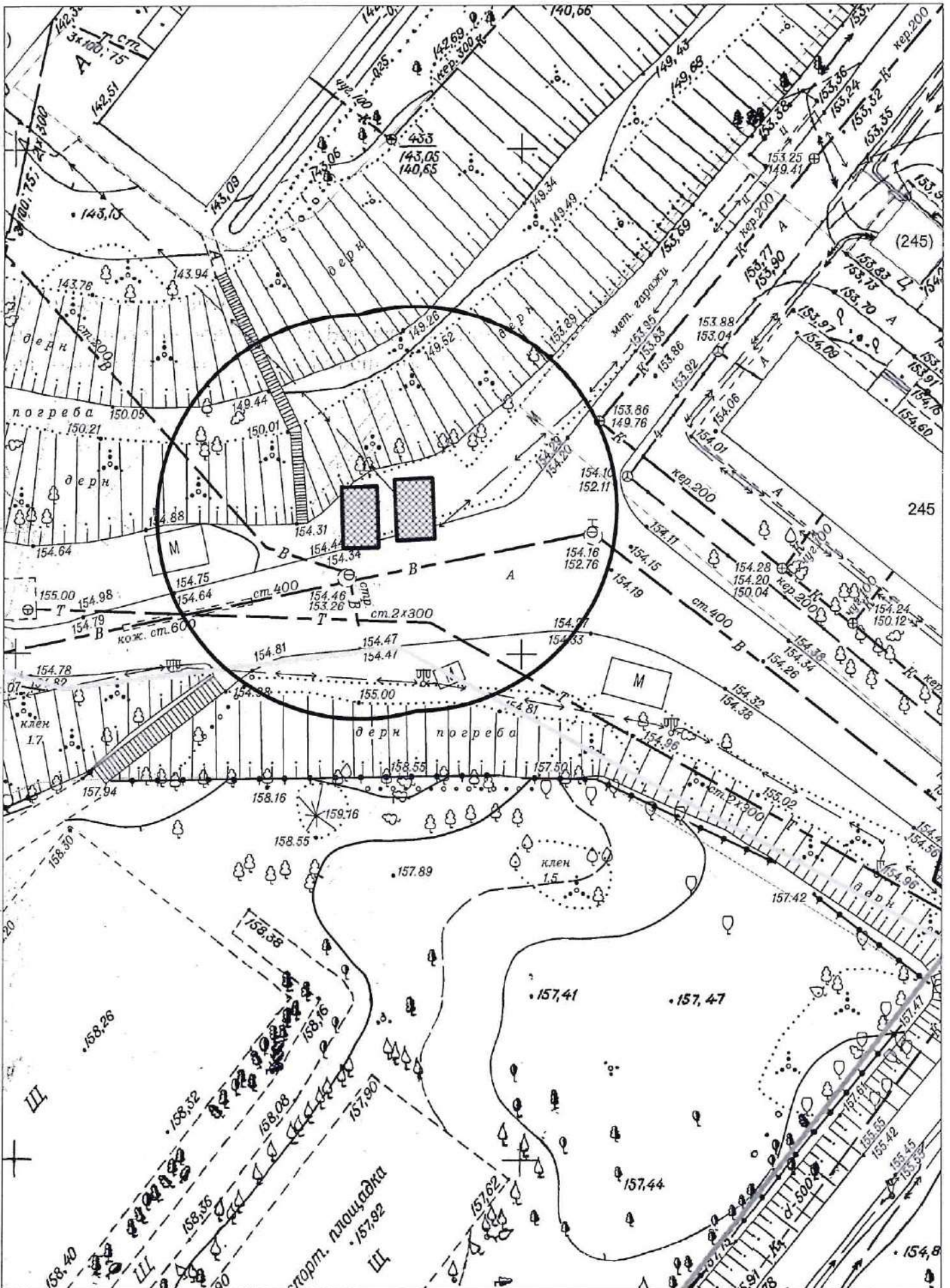
на топографическом плане в масштабе М 1:500



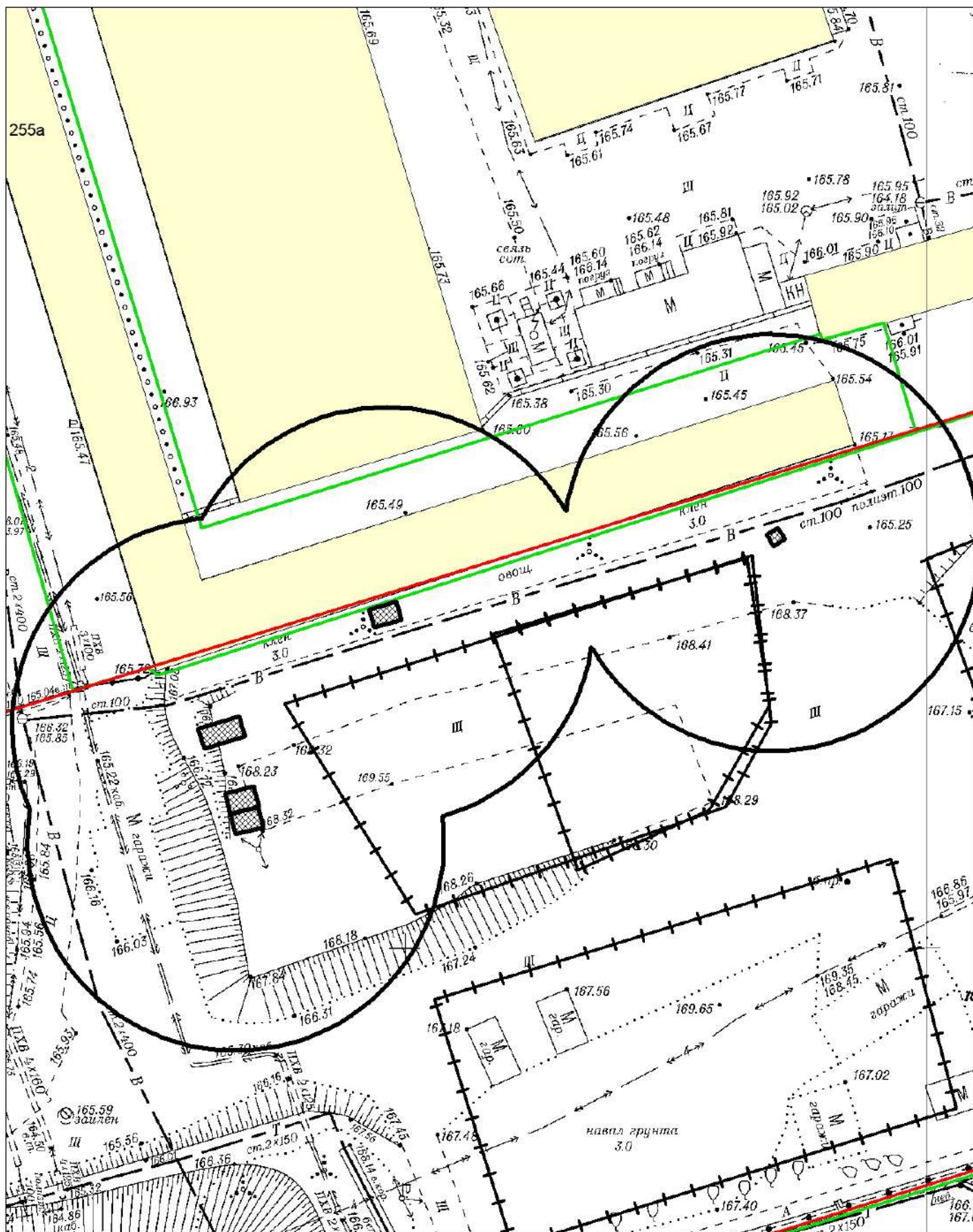
Карта-схема территории № 2152

по адресному ориентиру: ул. Бориса Богаткова, (245)

на топографическом плане в масштабе М 1:500

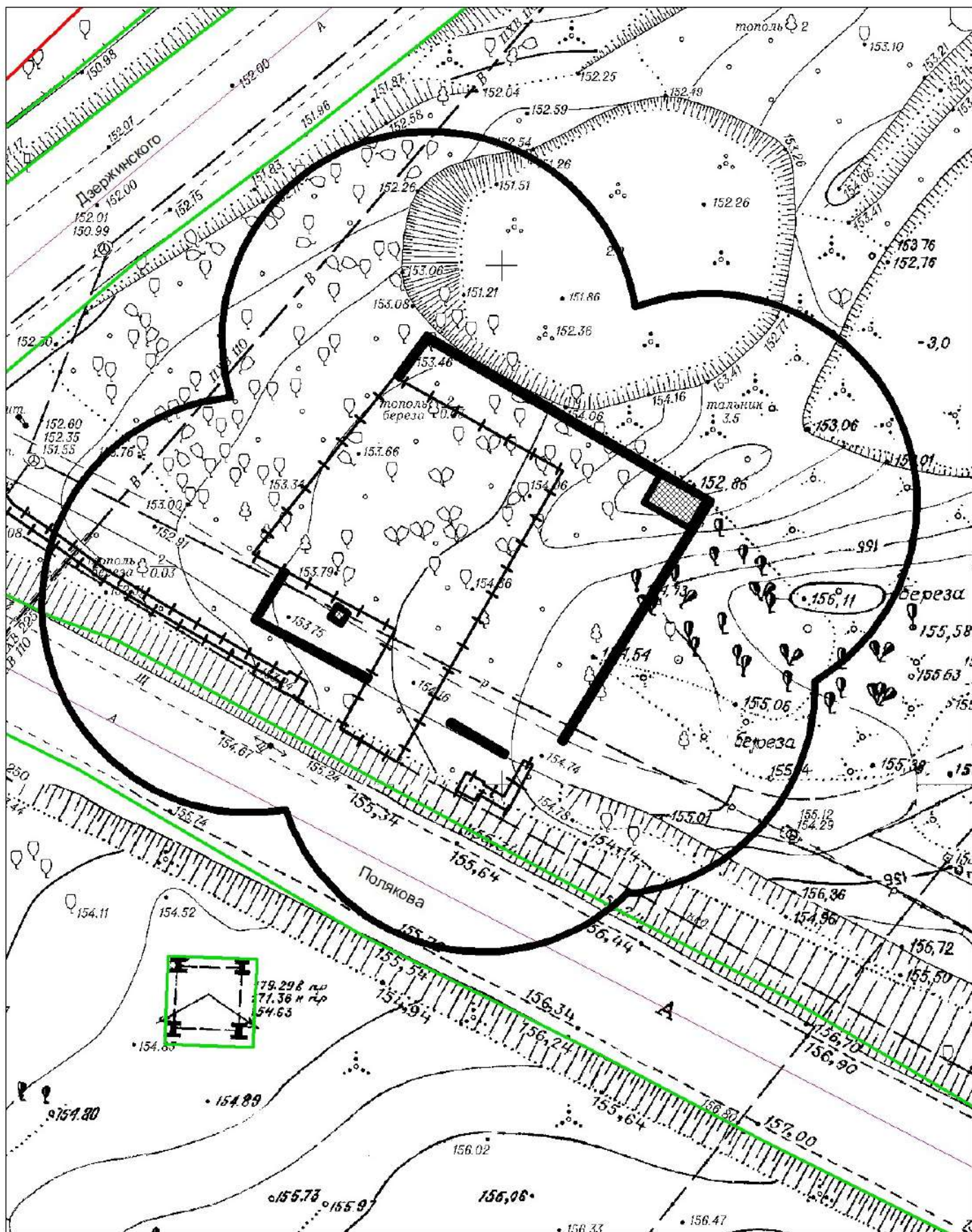


Карта-схема территории № 2153  
по адресному ориентиру: ул. Бориса Богаткова, (255а)  
на топографическом плане в масштабе М 1:500





Карта-схема территории № 2155  
по адресному ориентиру: ул. Полякова, (1 к. 1)  
на топографическом плане в масштабе М 1:500

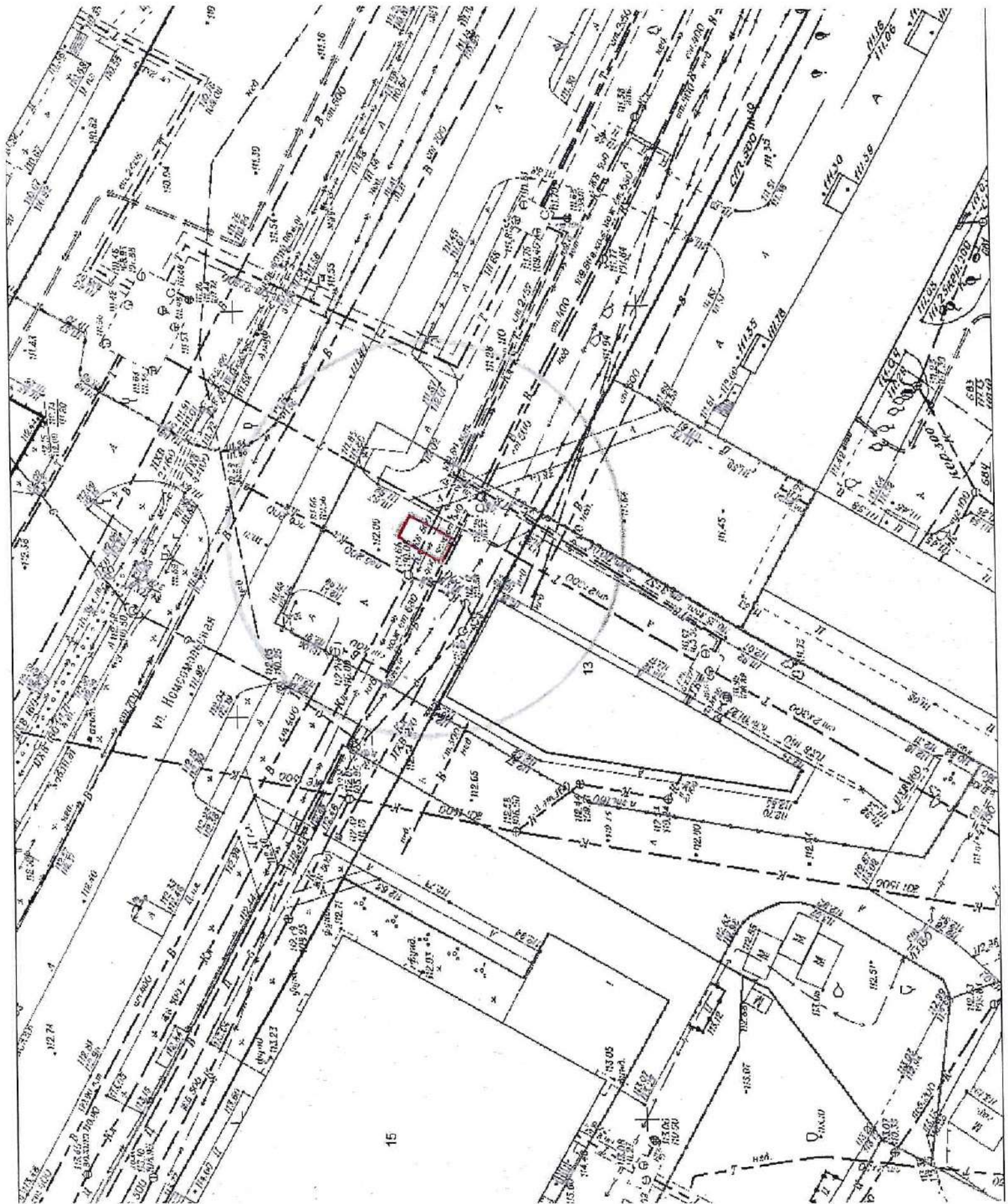




# Карта – схема территории № 2157

по адресному ориентиру: ул. Комсомольская, (13)

на топографическом плане М 1:500







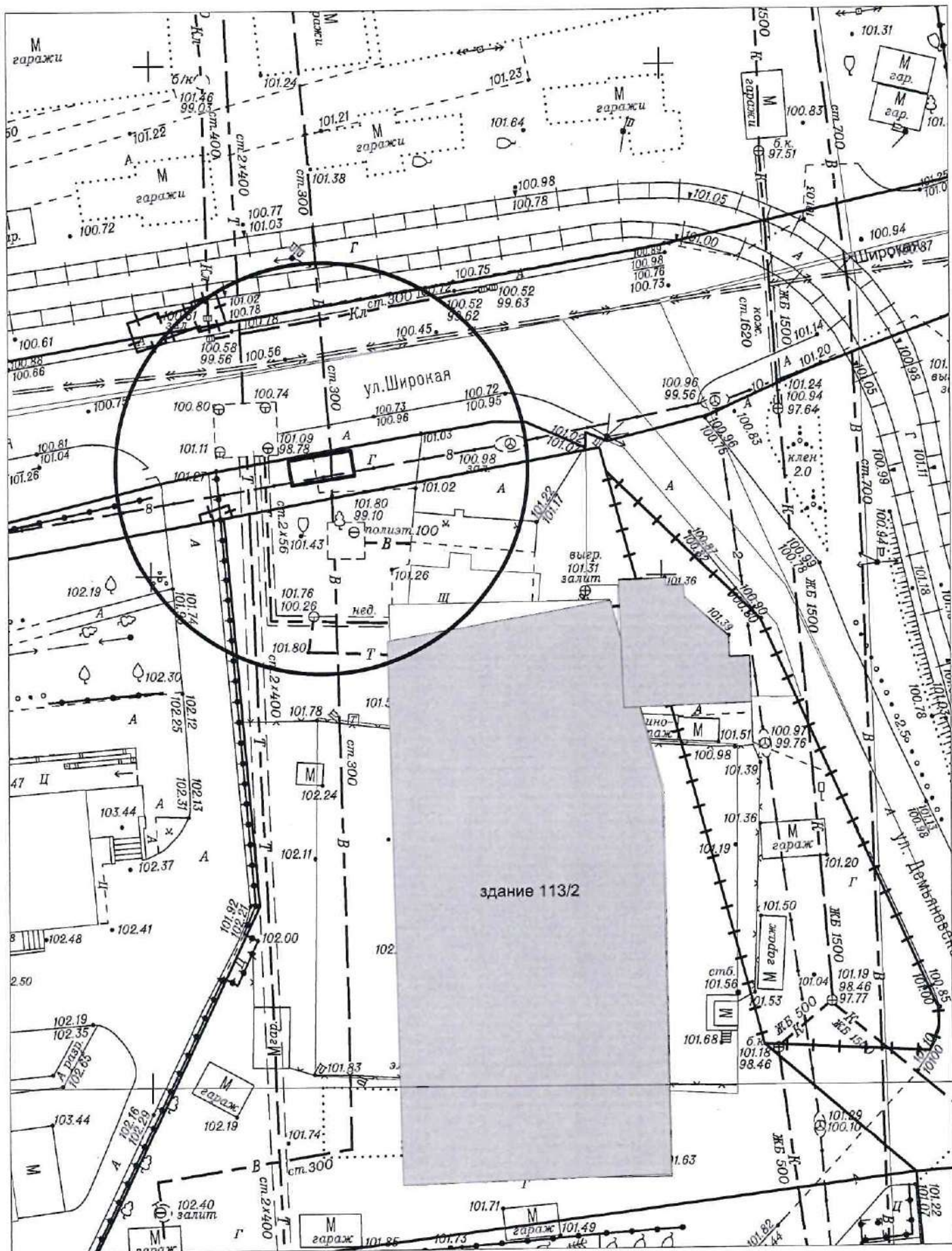




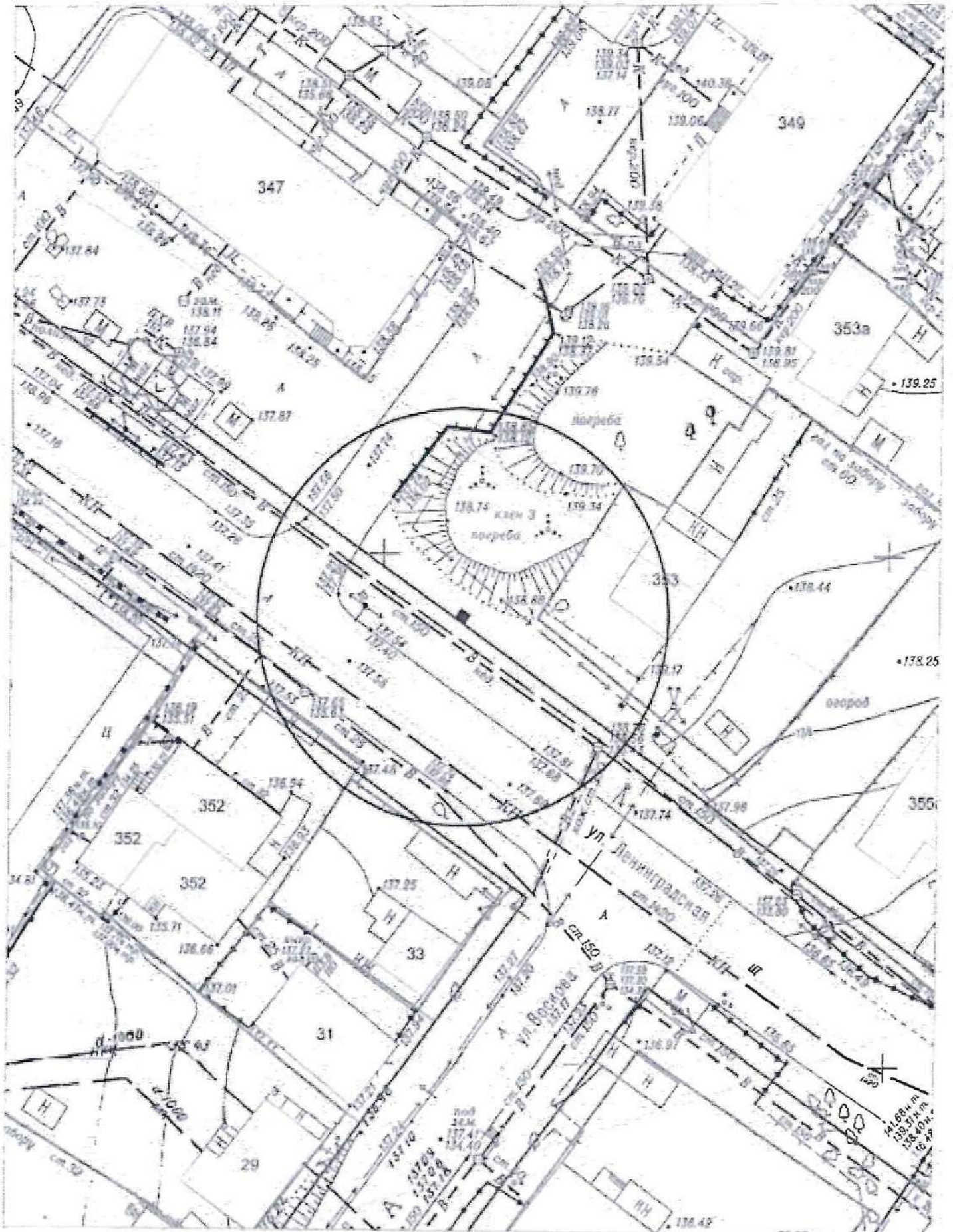
# Карта-схема территории № 2161

по адресному ориентиру: ул. Широкая, (113/2)

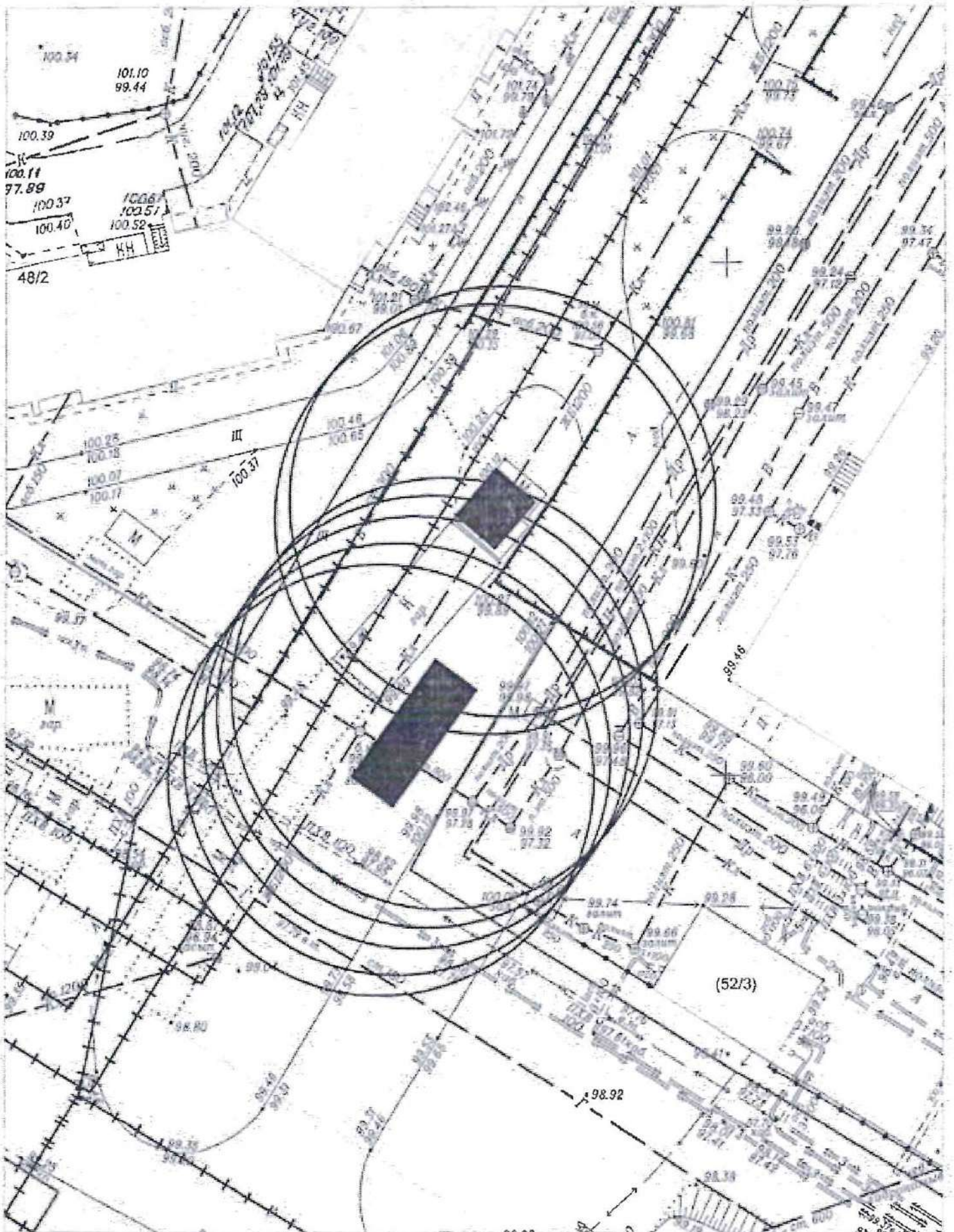
на топографическом плане М 1:500



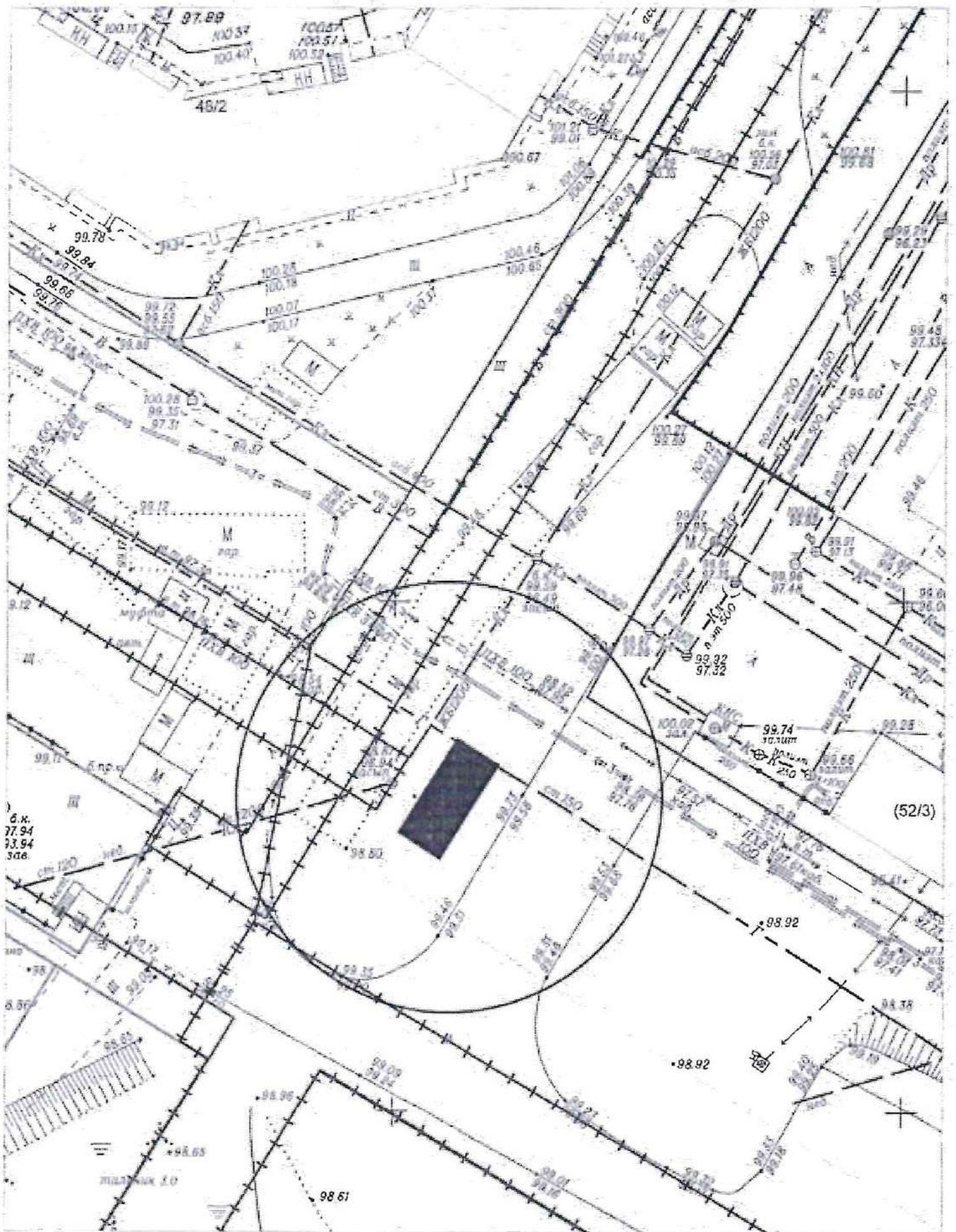
Карта-схема территории № 2162  
по адресному ориентиру улица Ленинградская, (353)  
на топографическом плане М 1:500



Карта-схема территории № 2163  
по адресному ориентиру улица Большевикская, (48/2)  
на топографическом плане М 1:500



Карта-схема территории № 2164  
по адресному ориентиру улица Большевикская, (48/2)  
на топографическом плане М 1:500

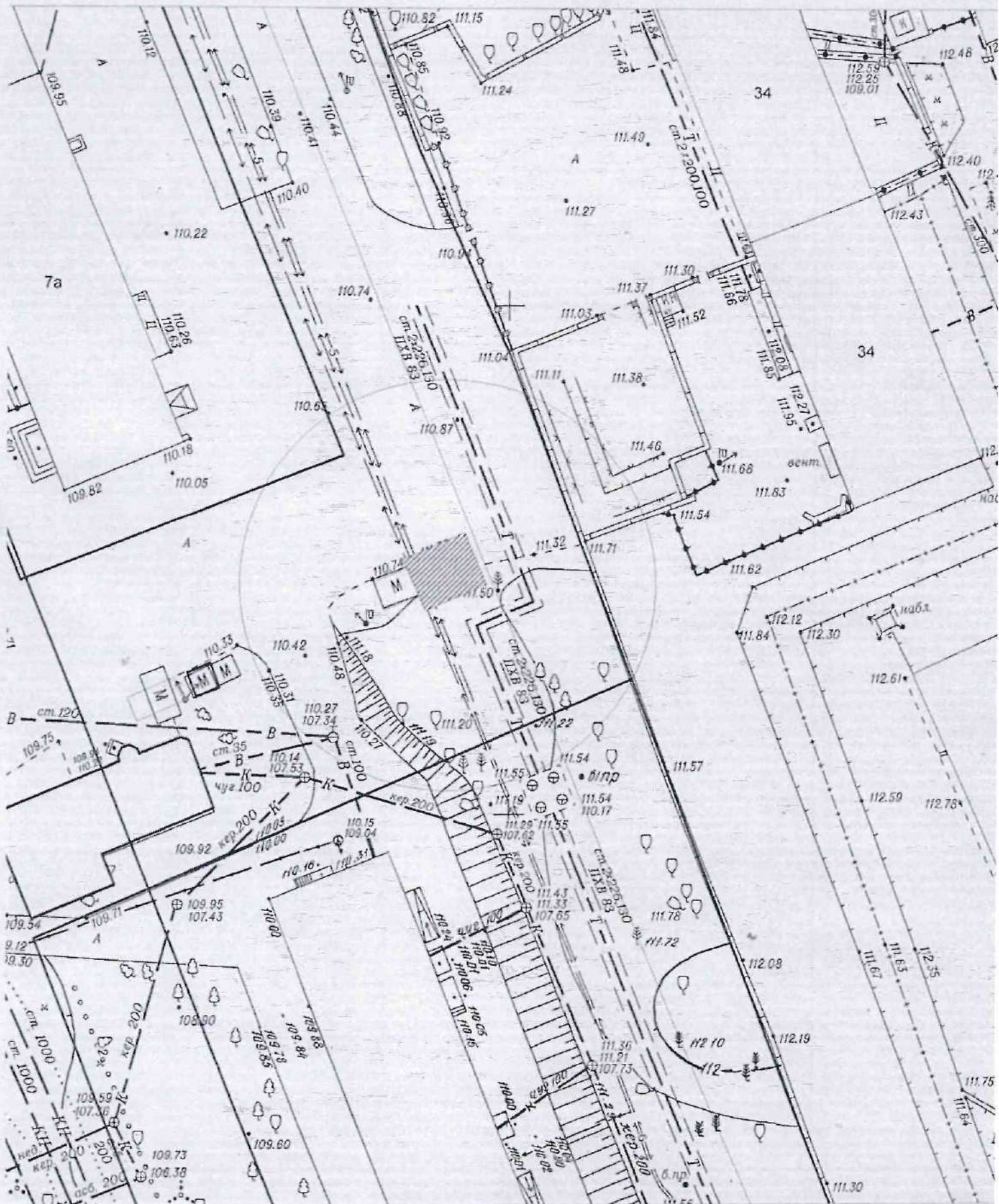






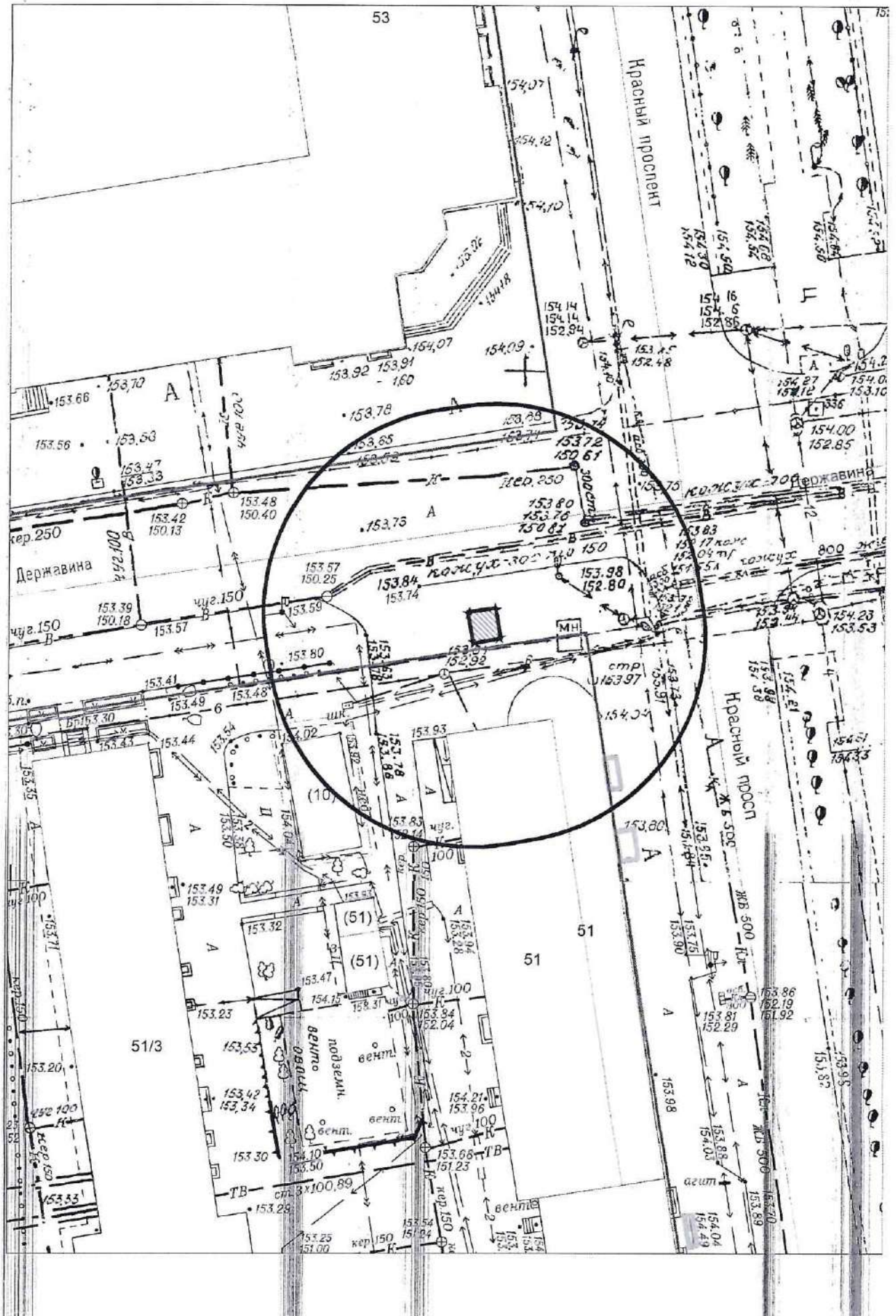


Карта-схема территории № 2167  
размещения нестационарного объекта по ул. Звездная  
на топографическом плане  
М 1:500

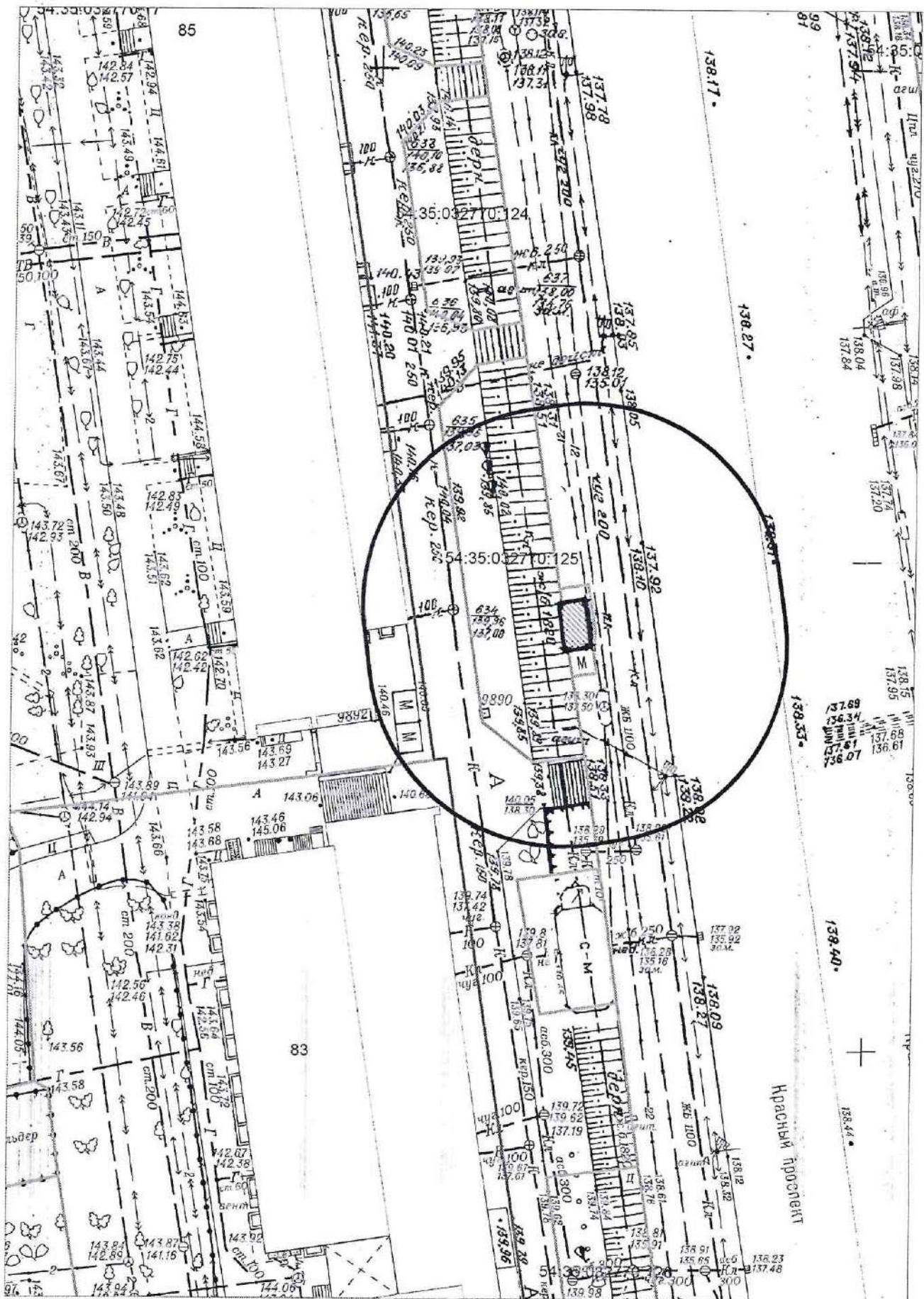




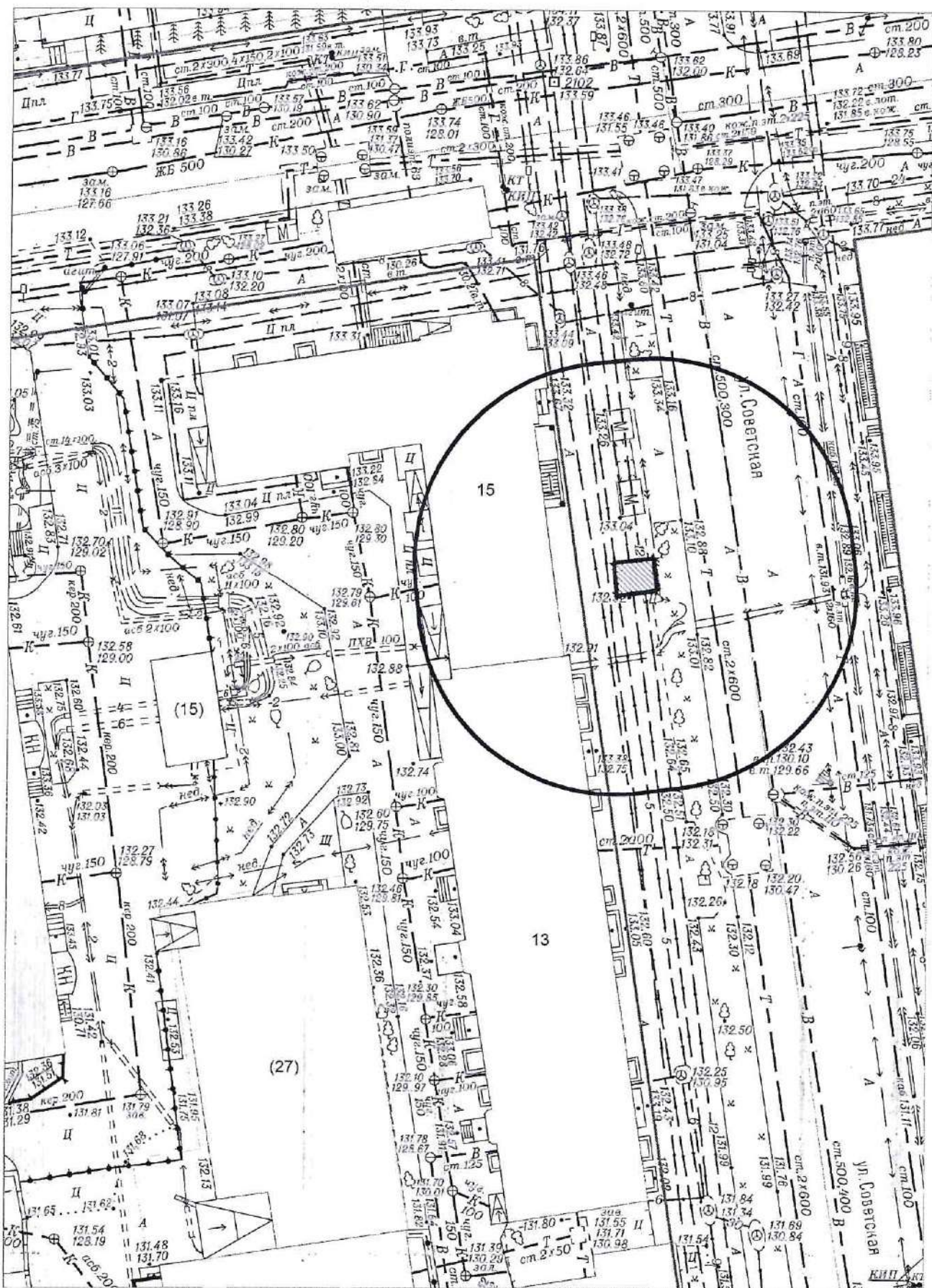
Карта - схема № 2169  
с адресным ориентиром: Красный проспект, (51/2)  
на топографическом плане М 1:500



Карта - схема № 2170  
с адресным ориентиром: Красный проспект, (85)  
на топографическом плане М 1:500



Карта - схема № 2171  
с адресным ориентиром: ул. Советская, (15)  
на топографическом плане М 1:500



Карта - схема № 2172  
с адресным ориентиром: ул. Советская, (20)  
на топографическом плане М 1:500

